




















-  A1 Protection des bois et forêts soumises au régime forestier
-  A2 Canalisations souterraines d'irrigation
-  A3 Canaux d'irrigation
-  Ac1 Monuments historiques Classés
-  Ac1 Monuments historiques Inscrits
-  Ac2 Protection des Sites et Monuments naturels Classés
-  AR3 Magasin à poudre de l'armée et de la marine
-  AS1 Protection des Eaux
-  EL7 Alignement
-  EL11 Interdiction d'accès grévant les propriétés limitrophes des routes
-  I3 Transport de Gaz
-  I4 Canalisations électriques
-  Int1 Voisinage des cimetières
-  PM1 Risques naturels (P.P.R.)
-  PT1 Protection des centres de réception contre les perturbations électro-magnétiques
-  PT2 Protection contre les obstacles des centres d'émission et de réception
-  PT3 Communications téléphoniques et télégraphiques
-  T1 Zone ferroviaire en bordure de laquelle peuvent s'appliquer les Servitudes relatives au Chemin de Fer

Important
Ce document constitue une synthèse des servitudes en vigueur.
Les zones de part et d'autre des canalisations (gaz ou pipeline) recouvrent les zones de danger liées au risque de rupture des conduites.

© DDTM du Var

COMMUNE DE
OLLIOULES

SERVITUDES D'UTILITE PUBLIQUE

Echelle : 1 / 10 000
SCAN 25 © IGN 2009

